

Salgó Rally 2021

2021.06.04-05.

Dátum:	2021.06.03.	Időpont:	23:30
Tárgy:	3. sz. Végrehajtási Utasítás – CEZ, RALLY1, ORC, CEZ HISTORIC, HISTORIC	Dok. No.:	1.4
Kitől:	Rendező	Oldal szám:	1
Kinek:	Minden CEZ, Rally1, ORC, CEZ Historic, Historic Nevező	Melléklet:	3

ÚTVONALBAN TÖRTÉNT VÁLTOZÁSOK

A gyorsasági szakaszok útburkolata: 100% aszfalt, a verseny aszfaltos útburkolatú futam.

A verseny során a GY1 Bányaterenye- Mátraalmás, valamint a GY4 / GY7 / GY10 Mátraalmás- Bányaterenye gyorsasági szakaszok murvás része törlésre került, valamint a CEZ, Rally1, ORC mezőny részére 12. gyorsasági szakaszként a Cered-Tótújfalu- Salgótarján- Zagyvaróna gyorsasági szakasz negyedszeri teljesítése a programba került. A módosítás több etapidőt érintett, melyek a csatolt útvonallapon narancs háttérrel kerültek jelölésre.

A Versenyigazgató engedélyezi a GY1, GY4, GY7, GY10 gyorsasági szakaszok bejárását 2021.06.04-én, mindkét irányban.

A GY1 gyorsasági szakasz módosításra kerül. A gyorsasági szakasz célja az itiner 3. jelétől 170 méterre, 3,65 km-nél kerül kialakításra. A gyorsasági szakasz hossza 3,65 km-re módosul.

3,65	0,17		GPS: N47° 56.434' E19° 50.633'		GY/SS CÉL/FINISH	38,9
4,05	0,4		GPS: N47° 56.466' E19° 50.815'		GY/SS STOP	38,5

A GY1 Bányaterenye- Mátraalmás gyorsasági szakasz SZUPERSPECIÁL szakaszként kerül lebonyolításra, mely az értékelésbe beleszámít, ugyanakkor RVSZ II. 11.4 pont szerinti bónusz pont a pénteki szakaszra nem kerül kiosztásra.

A GY4/GY7/GY10 Mátraalmás- Bányaterenye gyorsasági szakasz módosításra kerül. A gyorsasági szakasz rajtja az itiner 5. jelénél, 6,97 km-nél kerül kialakításra. A gyorsasági szakasz hossza 3,48 km-re módosul.

A GY11 gyorsasági szakaszt követően a mezőny újra teljesíti a GY11 Cered- Tótújfalu- Salgótarján- Zagyvaróna gyorsasági szakaszt.

Ennek megközelítése a mellékelt itiner (1. sz. melléklet) szerint történik az alábbiak szerint:

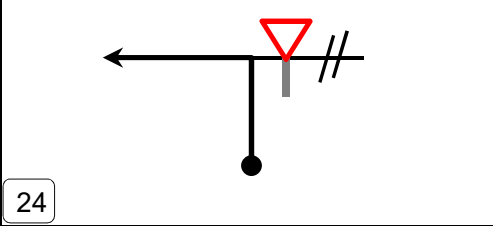

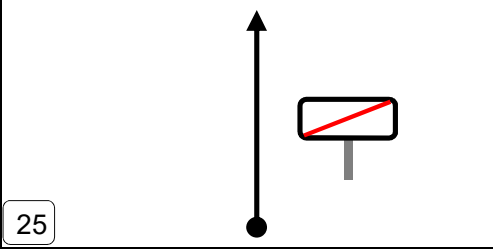

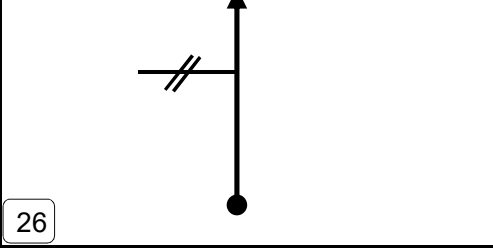

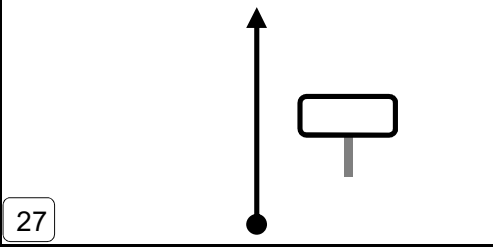

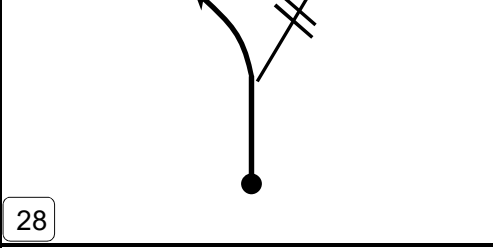

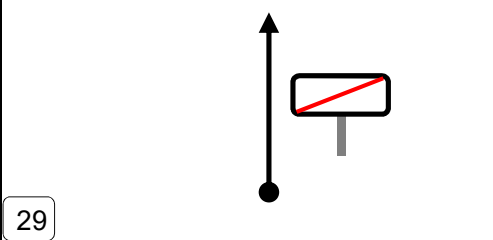

Az itiner 133. oldal 23. jelét követően az 1. sz. melléklet szerint folytatódik az útvonal.


A mellékletet követően az itiner 125. oldal 22. jelétől folytatódik az útvonal, mely alapján a GY12 Cered- Tótújfalu- Salgótarján- Zagyvaróna gyorsasági szakasz kerül teljesítésre.

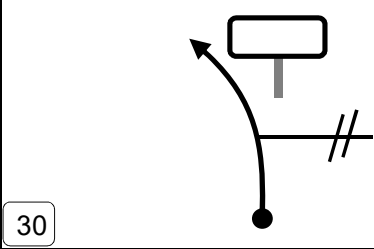
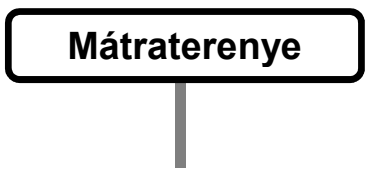
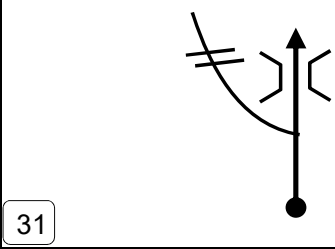

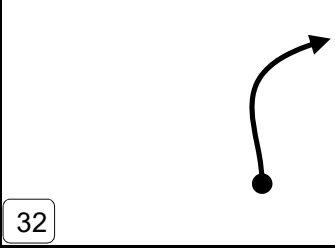

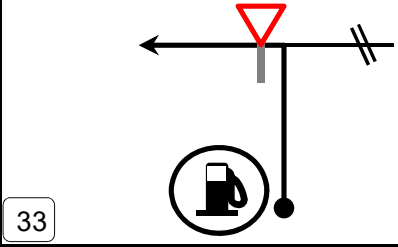

A Versenyigazgató 2 fő szerelő segítségével engedélyezi a TZ 8 tankoló zónában lámpasor felhelyezését.


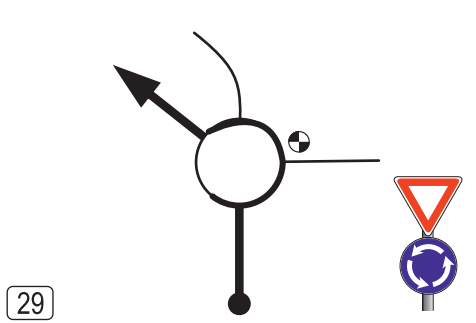
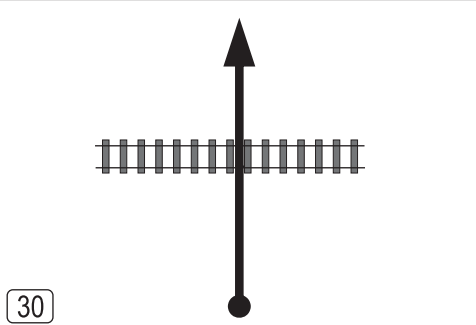
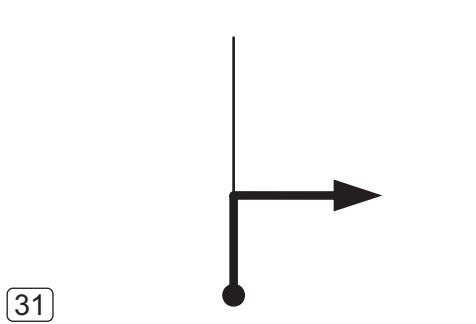
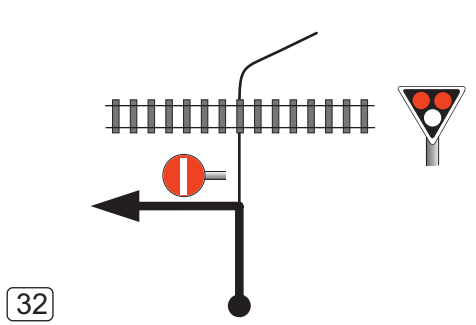
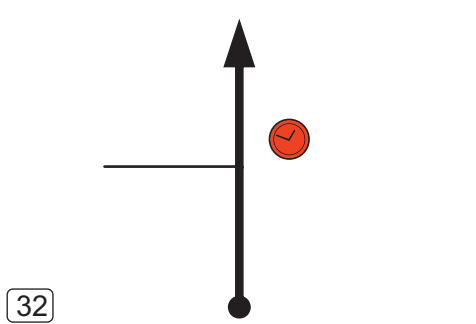

GY12 (Historic esetén GY8) gyorsasági szakaszt követően a céldobogó megközelítése a Rally1 itiner 134. oldal 27. jelét (Historic esetén itiner 102. oldal 27. jelét) követően a 2. sz. melléklet szerint történik (a mosás kihagyásra kerül).

A verseny összevont, módosított útvonallapja jelen Végrehajtási utasítás 3. sz. mellékleteként kerül közzétételre

TÁVOLSÁG / DISTANCE		SZAKASZ / LEG		
IE / TC 11 Cered- Tótújfalu		2		
IE / TC 12 Cered- Tótújfalu		4		
GYORSASÁGI SZAKASZ / SPECIAL STAGE		ÁTLAG SEB. / AVERAGE		
		48,62 km/h		
TÁVOLSÁG / DISTANCE		ETAP IDŐ / TIME		
		1:20		
OSSZ / TOTAL	RESZ / PART.	IRÁNY / DIRECTION	INFORMÁCIÓ / INFORMATION	TÁVIE-IG DÍTST TO TC
17,85	0,75			46,97
18,80	0,95			46,02
22,55	3,75			42,27
24,70	2,15			40,12
26,35	1,65			38,47
26,65	0,30			38,17

2,00 

TÁVOLSÁG / DISTANCE		SZAKASZ / LEG					
IE / TC 11 Cered- Tótújfalu		2					
IE / TC 12 Cered- Tótújfalu		4					
GYORSASÁGI SZAKASZ / SPECIAL STAGE		ÁTLAG SEB. / AVERAGE					
		64,82 km					
TÁVOLSÁG / DISTANCE		ETAP IDŐ / TIME					
		48,62 km/h					
		1:20					
TÁVOLSÁG / DISTANCE		IRÁNY / DIRECTION		INFORMÁCIÓ / INFORMATION		TÁVIE-IG DÍTST TO TC	
OSSZ / TOTAL	RESZ / PART.						
28,65	2,00					36,17	
31,85	3,20					32,97	
33,15	1,30					31,67	
34,67	1,52					30,15	
<p>Az útvonal az itiner 125. oldal 22. jelével folytatódik.</p> <p>The route continues from sign #22 on page 125 in the roadbook.</p>							

<p>19,60</p> <p>0,35</p>	<p>28</p>		<p>Salgótarján</p>	<p>2,86</p>
<p>22,00</p> <p>2,40</p>	<p>29</p>		<p>Centrum</p> <p>(Salgótarján)</p>	<p>0,46</p>
<p>22,15</p> <p>0,15</p>	<p>30</p>			<p>0,31</p>
<p>22,30</p> <p>0,15</p>	<p>31</p>			<p>0,16</p>
<p>22,36</p> <p>0,06</p>	<p>32</p>		<p>PÁLYABEJÁRÁS CSAK GYALOGOSAN</p> <p>RECCEONLY ONW ALK</p> <p>KlapkaGyörgytér (Salgótarján)</p>	<p>0,10</p>
<p>22,46</p> <p>0,10</p>	<p>32</p>		<p>GPS: N 48°06,390' E 19° 48,515'</p>  <p>IE/ TC</p> <p>GYŰJTŐBE REGROUPIN</p>	<p>0,00</p>

PÉNTEK		Péntek 2021. 06. 04. / 04 06 2021 Friday						
IE/TC GY/SS	Helyszín Location	Gyors.táv SS dist.	Közúti táv Liaison dist.	Össz táv Total dist.	Etap idő Target time	Hangos	1. autó RALLY1	1. autó HISTORIC
0	Parc Fermé KI / OUT					0:45 16:15	17:00	18:40
0 A	Szerviz BE / Service IN		1,70	1,70	0:05	16:20	17:05	18:45
	Szerviz "A" / Service "A" (Salgótarján, 21-es út / 21 Road) Gumicsere engedélyezett / Tyre change allowed	(0,00)	(1,70)	(1,70)	15'			
RZ / TZ 1	Tankolási zóna / Refuel Zone (Salgótarján) Távolság a következő tankolási zónáig / Distance to next refuel	(6,30)	(64,30)	(70,60)				
0 B	Szerviz KI / Service OUT					16:35	17:20	19:00
1	Bátonyterenye		20,70	20,70	0:30	17:05	17:50	19:30
GY/SS 1	Bátonyterenye - Szuha SZUPER SPECIÁL	3,65			0:03	17:08	17:53	19:33
2	Acélgyár		38,90	42,55	0:50	17:58	18:43	20:23
GY/SS 2	Acélgyár	2,65			0:03	18:01	18:46	20:26
2 A	Gyűjtő BE / Regroup IN (Salgótarján, 21-es út / 21 Road) Technikai ell. Zóna / Technical control Zone		4,10	4,10	1:00	18:08	18:53	20:33
					5'			
2 B	Gyűjtő KI - Szerviz BE / Regroup OUT - Service IN Szerviz "B" / Service "B" (Salgótarján, 21-es út / 21 Road) Gumicsere engedélyezett / Tyre change allowed	(3,65)	(59,60)	(63,25)	30'	18:13	18:58	20:38
2 C	Szerviz KI / Service OUT					18:43	19:28	21:08
2 D	Parc Fermé BE / IN (Salgótarján, Kemping)		5,65	5,65	0:10	18:53	19:38	21:18
napkelte: 4:43 napnyugta: 20:56		Gyors.táv SS dist.	Közúti táv Liaison dist.	Össz táv Total dist.				
Péntek össz / Friday total: 2 GY / SS		3,65	74,25	70,60				

SZOMBAT							Szombat 2021. 06. 05. / 05 06 2021 Saturday			
IE/TC GY/SS	Helyszín Location	Gyors.táv SS dist.	Közúti táv Liaison dist.	Össz táv Total dist.	Etap idő Target time	Hangos	1. autó RALLY1	1. autó HISTORIC	1. autó RALLY3	
2 E	Éjszakai Gyűjtő KI / Overnight Regroup OUT (Kemping)					0:45				
2 F	Szervíz BE / Service IN		1,70	1,70	0:05	6:15	7:00	8:30	8:42	
	Szervíz "C" / Service "C" (Salgótarján, 21-es út / 21 Road) Gumicsere engedélyezett / Tyre change allowed	(0,00)	(7,35)	(7,35)	15'	6:20	7:05	8:35	8:47	
2 G	Szervíz KI / Service OUT					6:35	7:20	8:50	9:02	
RZ/ITZ	Tankolási zóna / Refuel Zone (Salgótarján)	(13,12)	(84,65)	(97,77)						
2	Távolság a következő tankolási zónáig / Distance to next refuel									
3	Mátrakeresztes		37,05	37,05	0:40	7:15	8:00	9:30	9:42	
GY/SS 3	Mátrakeresztes - Mátraszentimre / 1	9,64			0:03	7:18	8:03	9:33	9:45	
4	Mátraalmás		22,78	32,42	0:45	8:03	8:48	10:18	10:30	
GY/SS 4	Mátraalmás - (Szorospatak) - Bátorfyerenye / 1	3,48			0:03	8:06	8:51	10:21	10:33	
RZ/ITZ	Tankolási zóna / Refuel Zone (Mátraterenye-Nádújfalu)	(16,80)	(37,30)	(54,10)						
3	Távolság a következő tankolási zónáig / Distance to next refuel									
5	Cered-Tótújfalu		54,57	58,05	1:05	9:11	9:56	11:26	11:38	
GY/SS 5	Cered-Tótújfalu - (Cered) - Salgótarján-Zagyvaróna / 1	16,80			0:03	9:14	9:59	11:29	11:41	
5 A	Gyűjtő BE / Regroup IN (Salgótarján, 21-es út / 21 Road)		7,55	24,35	0:25	9:39	10:24	11:54	12:06	
	Technikai ell. Zóna / Technical controll Zone				5'					
5 B	Gyűjtő KI - Szervíz BE / Regroup OUT - Service IN					9:44	10:29	11:59	12:11	
	Szervíz "D" / Service "D" (Salgótarján, 21-es út / 21 Road) Gumicsere engedélyezett / Tyre change allowed	(29,92)	(121,95)	(151,87)	30'					
5 C	Szervíz KI / Service OUT					10:14	10:59	12:29	12:41	
RZ/ITZ	Tankolási zóna / Refuel Zone (Salgótarján)	(13,12)	(84,70)	(97,82)						
4	Távolság a következő tankolási zónáig / Distance to next refuel									
5 D	Gyűjtő BE / Regroup IN (Salgó Vagyon)		8,60	8,60	0:15	10:29	11:14	12:44	12:56	
	Gyűjtőállomás / Regroup				15'					
5 E	Gyűjtő KI - / Regroup OUT					10:44	11:29	12:59	13:11	
6	Mátrakeresztes		28,50	28,50	0:30	11:14	11:59	13:29	13:41	
GY/SS 6	Mátrakeresztes - Mátraszentimre / 2	9,64			0:03	11:17	12:02	13:32	13:44	
7	Mátraalmás		22,78	32,42	0:45	12:02	12:47	14:17	14:29	
GY/SS 7	Mátraalmás - (Szorospatak) - Bátorfyerenye / 2	3,48			0:03	12:05	12:50	14:20	14:32	
RZ/ITZ	Tankolási zóna / Refuel Zone (Mátraterenye-Nádújfalu)	(16,80)	(37,30)	(54,10)					0:40	
5	Távolság a következő tankolási zónáig / Distance to next refuel									
8	Cered-Tótújfalu		54,57	58,05	1:05	13:10	13:55	15:25	15:37	
GY/SS 8	Cered-Tótújfalu - (Cered) - Salgótarján-Zagyvaróna / 2	16,80			0:03	13:13	13:58	15:28	15:40	
8 A	Gyűjtő BE / Regroup IN (Salgótarján, 21-es út / 21 Road)		7,55	24,35	0:30	13:43	14:28			
	Technikai ell. Zóna / Technical controll Zone				5'					
8 B	Szervíz BE / Service IN					13:48	14:33			
	Szervíz "E" / Service "E" (Salgótarján, 21-es út / 21 Road) Gumicsere engedélyezett / Tyre change allowed	(29,92)	(122,00)	(151,92)	30'					
8 C	Szervíz KI - Gyűjtő BE / Service OUT - Regroup IN					14:18	15:03			
RZ/ITZ	Tankolási zóna / Refuel Zone (Salgótarján)	(13,12)	(84,70)	(97,82)						
6	Távolság a következő tankolási zónáig / Distance to next refuel									
8 D	Gyűjtő BE / Regroup IN (Salgó Vagyon)		8,60	8,60	0:15	14:33	15:18			
	Gyűjtőállomás / Regroup				15'					
8 E	Gyűjtő KI - / Regroup OUT					14:48	15:33			
9	Mátrakeresztes		28,50	28,50	0:30	15:18	16:03			
GY/SS 9	Mátrakeresztes - Mátraszentimre / 3	9,64			0:03	15:21	16:06			
10	Mátraalmás		22,78	32,42	0:45	16:06	16:51			
GY/SS 10	Mátraalmás - (Szorospatak) - Bátorfyerenye / 3	3,48			0:03	16:09	16:54			
RZ/ITZ	Tankolási zóna / Refuel Zone (Mátraterenye-Nádújfalu)	(16,80)	(48,02)	(64,82)						
7	Távolság a következő tankolási zónáig / Distance to next refuel									
11	Cered-Tótújfalu		54,57	58,05	1:05	17:14	17:59			
GY/SS 11	Cered-Tótújfalu - (Cered) - Salgótarján-Zagyvaróna / 3	16,80			0:03	17:17	18:02			
RZ/ITZ	Tankolási zóna / Refuel Zone (Mátraterenye-Nádújfalu)	(16,80)	(35,01)	(51,81)						
8	Távolság a következő tankolási zónáig / Distance to next refuel									
12	Cered-Tótújfalu		48,02	64,82	1:20	18:37	19:22			
GY/SS 12	Cered-Tótújfalu - (Cered) - Salgótarján-Zagyvaróna / 4	16,80			0:03	18:40	19:25			
12A	(8A) Gyűjtő BE / Regroup IN (Salgótarján, Klapka György tér)		5,66	22,46	0:25	19:05	19:50	15:53	16:05	
	CÉL DOBOGÓ / FINISH PODIUM				15'					
12B	(8B) Gyűjtő KI / Regroup OUT					19:20	20:05	16:08	16:20	
12C	(8C) Parc Fermé BE / Parc Fermé IN (Salgótarján, Kemping)		5,25	5,25	0:15	19:35	20:20	16:23	16:35	
							13:20			
napkelte: 4:42		Gyors.táv	Közúti táv	Össz táv	Össz táv					
napnyugta: 20:36		SS dist.	Liaison dist.	Total dist.	Total dist.					
Szombat össz / Saturday total: 9 GY / SS		106,56	359,86	466,42		22,85%				